

BURMISTRZ MIASTA

Arkadiusz CZECH

Uchwała Nr .....  
Rady Miejskiej w Tarnowskie Góry  
z dnia .....

PROJEKT

Opinia  
[Signature]

**w sprawie: wyrażenia zgody na przyjęcie darowizny od osób fizycznych prawa własności nieruchomości położonych w Tarnowskich Górach w rejonie ulicy Olimpijczyków**

Na podstawie art.18 ust. 2 pkt. 9 lit. a ustawy z dnia 8 marca 1990 r. o samorządzie gminnym (tekst jedn. Dz. U. z 2019r. poz. 506), § 5 ust. 2 pkt 4 Uchwały Nr VI/57/2011 Rady Miejskiej w Tarnowskich Górach z dnia 23 lutego 2011r. w sprawie zasad nabywania, zbywania i obciążania nieruchomości stanowiących własność lub użytkowanie wieczyste Gminy Tarnowskie Góry ze zm. na wniosek Burmistrza Miasta

**Rada Miejska w Tarnowskich Górach**

**postanawia:**

**§ 1**

Wyrazić zgodę na nieodpłatne nabycie przez Gminę Tarnowskie Góry nieruchomości niezabudowanych stanowiące działki gruntu położone w obrębie Tarnowskie Góry karta mapy 1 dodatek 1 Stare Tarnowice:

- 3114/128 o pow. 493m<sup>2</sup>, zapisana w KW GL1T/00006054/4
  - 3116/128 o pow. 901m<sup>2</sup>, zapisana w KW GL1T/00006054/4
  - 3118/128 o pow. 1.626m<sup>2</sup>, zapisana w KW GL1T/00006054/4,
- stanowiące drogę wewnętrzną boczną od ul. Olimpijczyków.

**§ 2**

Wykonanie uchwały powierza się Burmistrzowi Miasta Tarnowskie Góry.

**§ 3**

Uchwała wchodzi w życie z dniem podjęcia.

Naczelnik Wydziału  
Gospodarki Nieruchomościami

[Signature]  
Marek KABUS


KT 2322

Sprawdzono pod względem  
formalnym  
[Signature]  
9 CZE. 2019  
Piotr Chruski

## Uzasadnienie

Współwłaściciele działek nr – 3114/128, 3116/128, 3118/128 zapisanych w księdze wieczystej Sądu Rejonowego w Tarnowskich Górach GL1T/00006054/4, zwrócili się z prośbą o przejęcie przez Gminę Tarnowskie Góry ich udziałów w prawie własności nieruchomości. Powyższe działki stanowią drogę wewnętrzną umożliwiającą przejazd od ul. Skrzypczyka do ul. Olimpijczyków (dz. 3118/128), oraz pozostałość drogi gruntowej biegnącej od ul. Skrzypczyka do ul. Obwodnica. Współwłaścicielami w/w nieruchomości jest m. in. Gmina Tarnowskie Góry w 1200/38052 części. Przejęcie w/w działek przez gminę ujednotoci stan własność drogi wewnętrznej.

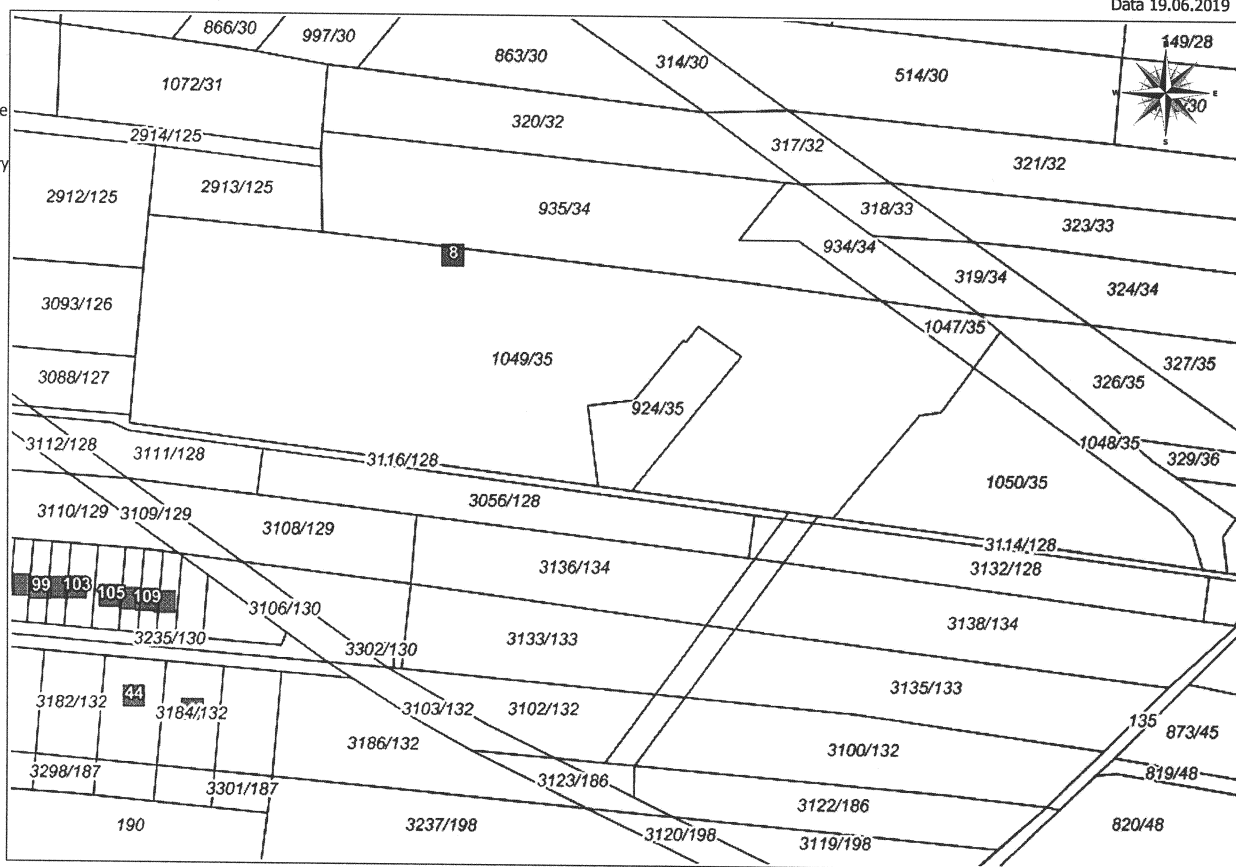
W związku z powyższym podjęcie przedmiotowej uchwały jest uzasadnione.

Naczelnik Wydziału  
Gospodarki Nieruchomościami  
  
Marta KARBIS

Data 19.06.2019



Urząd Miasta Tarnobrzeg  
Góry  
Rynek 4  
42-600 Tarnobrzeg Góry  
www.tarnobrzeg.gory.pl



Środek mapy: 6559533.87, 5589449.60

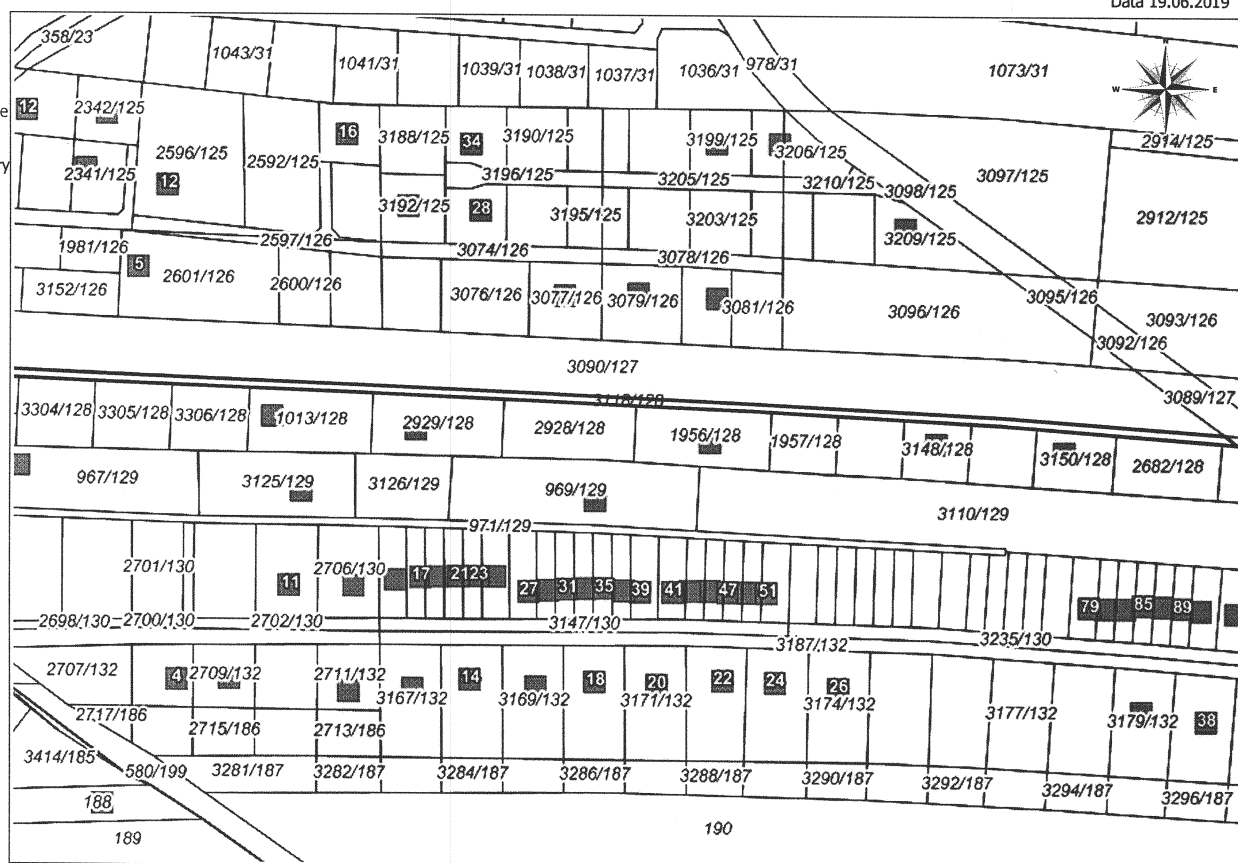
Skala: 1:2000

0 20 40 60m

Data 19.06.2019



Urząd Miasta Tarnobrzeg  
Góry  
Rynek 4  
42-600 Tarnobrzeg Góry  
www.tarnobrzeg.gory.pl



Środek mapy: 6559088.10, 5589486.56

Skala: 1:2000

0 20 40 60m