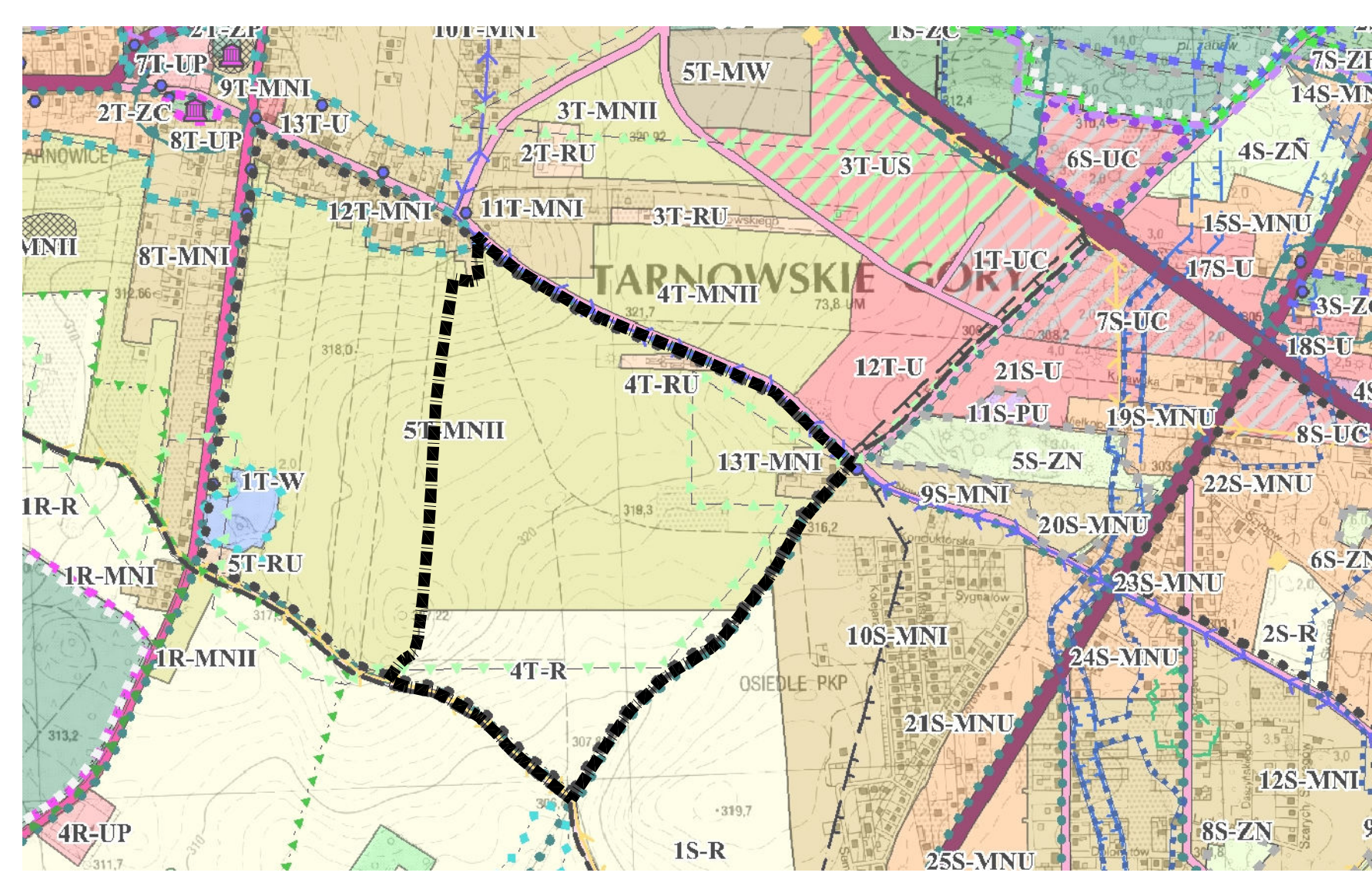
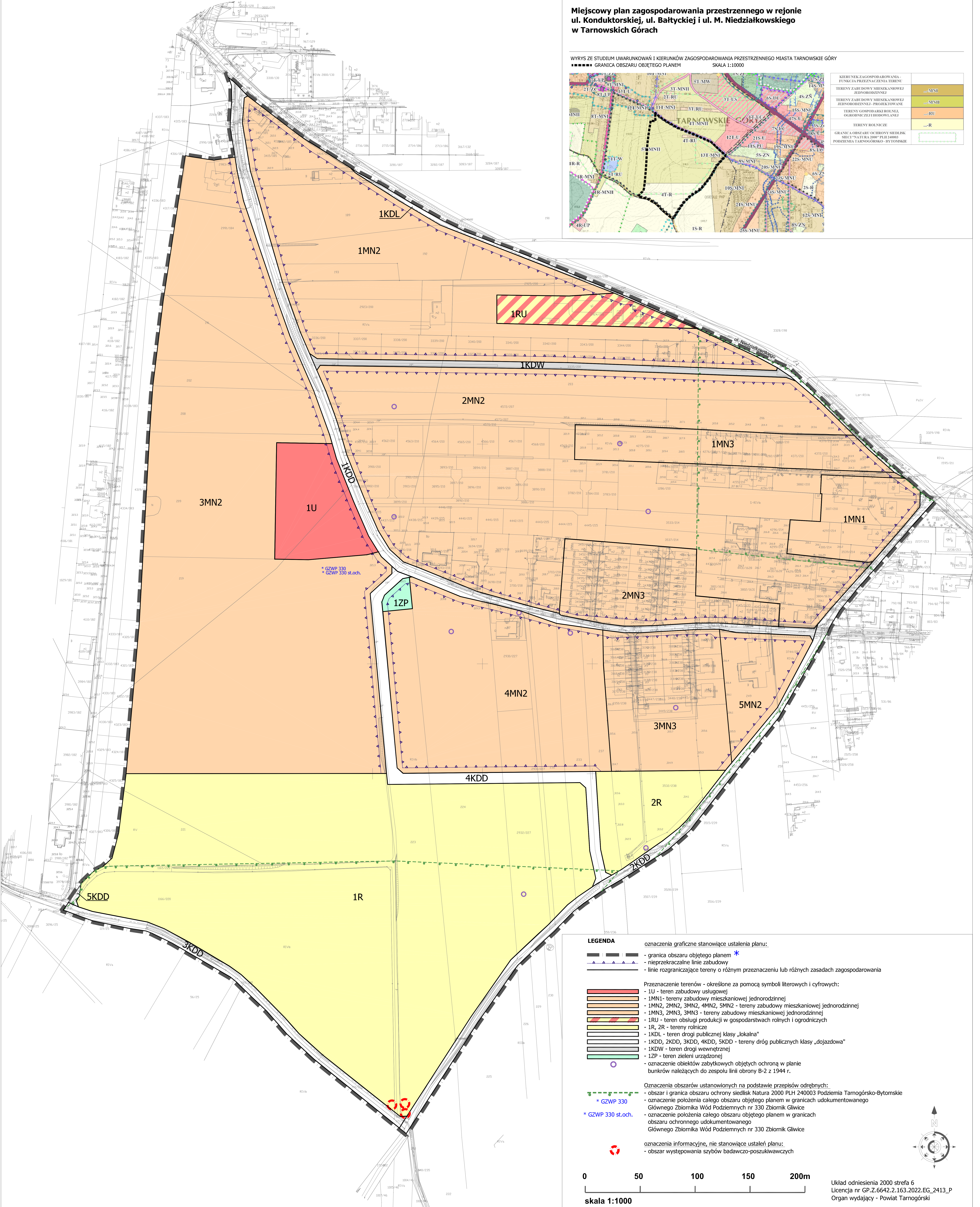


Miejscowy plan zagospodarowania przestrzennego w rejonie ul. Konduktorskiej, ul. Bałtyckiej i ul. M. Niedziałkowskiego w Tarnowskich Górach

WYRYS ZE STUDIUM UWARUNKOWAŃ I KIERUNKÓW ZAGOSPODAROWANIA PRZESTRZENNEGO MIASTA TARNOWSKIE GÓRY
 GRANICA OBSZARU OBJĘTEGO PLANEM SKALA 1:10000

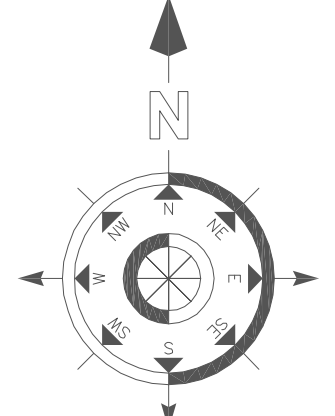
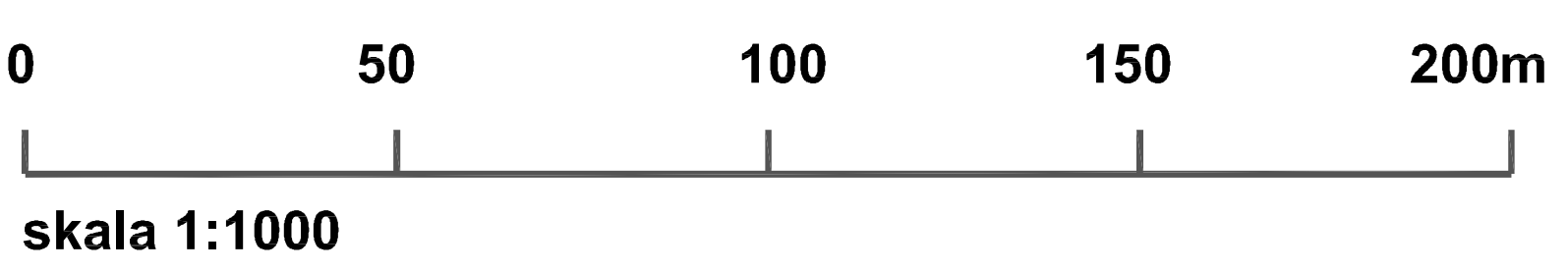


KIERUNEK ZAGOSPODAROWANIA - FUNKCJA PRZEZNACZENIA TERENU	Symbol
TERENY ZABUDOWY MIESZKANIOWEJ JEDNORODZINNEJ	---MN1
TERENY ZABUDOWY MIESZKANIOWEJ JEDNORODZINNEJ - PROJEKTOWANE	---MN2
TERENY GOSPODARKI ROLNEJ, OGRODNICZEJ I LEŚNICTWA	---R
TERENY ROLNICZE	---R



LEGENDA

- oznaczenia graficzne stanowiące ustalenia planu:
- granica obszaru objętego planem
 - nieprzekraczalne linie zabudowy
 - linie rozgraniczające tereny o różnym przeznaczeniu lub różnych zasadach zagospodarowania
- Przeznaczenie terenów - określone za pomocą symboli literowych i cyfrowych:
- 1U - teren zabudowy usługowej
 - 1MN1-3 - tereny zabudowy mieszkaniowej jednorodzinnej
 - 2MN1-3, 3MN1-3, 4MN2, 5MN2 - tereny zabudowy mieszkaniowej jednorodzinnej
 - 1R, 2R - tereny rolnicze
 - 1KDL - teren drogi publicznej klasy „lokalna”
 - 1KDD, 2KDD, 3KDD, 4KDD, 5KDD - tereny dróg publicznych klasy „dojazdowa”
 - 1KDW - teren drogi wewnętrznej
 - 1ZP - teren zieleni urządzonej
 - 1RU - teren usługowy
- oznaczenie obiektów zabytkowych objętych ochroną w planie bunkrów należących do zespołu linii obrony B-2 z 1944 r.
- Oznaczenia obszarów ustanowionych na podstawie przepisów odrębnych:
- obszar i granica obszaru ochrony siedlisk Natura 2000 PLH 240003 Podziemia Tarnogórsko-Bytomskie
 - * GZWP 330 - oznaczenie położenia całego obszaru objętego planem w granicach udokumentowanego Głównego Zbiornika Wód Podziemnych nr 330 Zbiornik Gliwice
 - * GZWP 330 st.och. - oznaczenie położenia całego obszaru objętego planem w granicach obszaru ochronnego udokumentowanego Głównego Zbiornika Wód Podziemnych nr 330 Zbiornik Gliwice
- oznaczenia informacyjne, nie stanowiące ustaleń planu:
- obszar występowania szybów badawczo-poszukiwawczych



Układ odniesienia 2000 strefa 6
 Licencja nr GP.Z.6642.2.163.2022.EG_2413_P
 Organ wydający - Powiat Tarnogórski