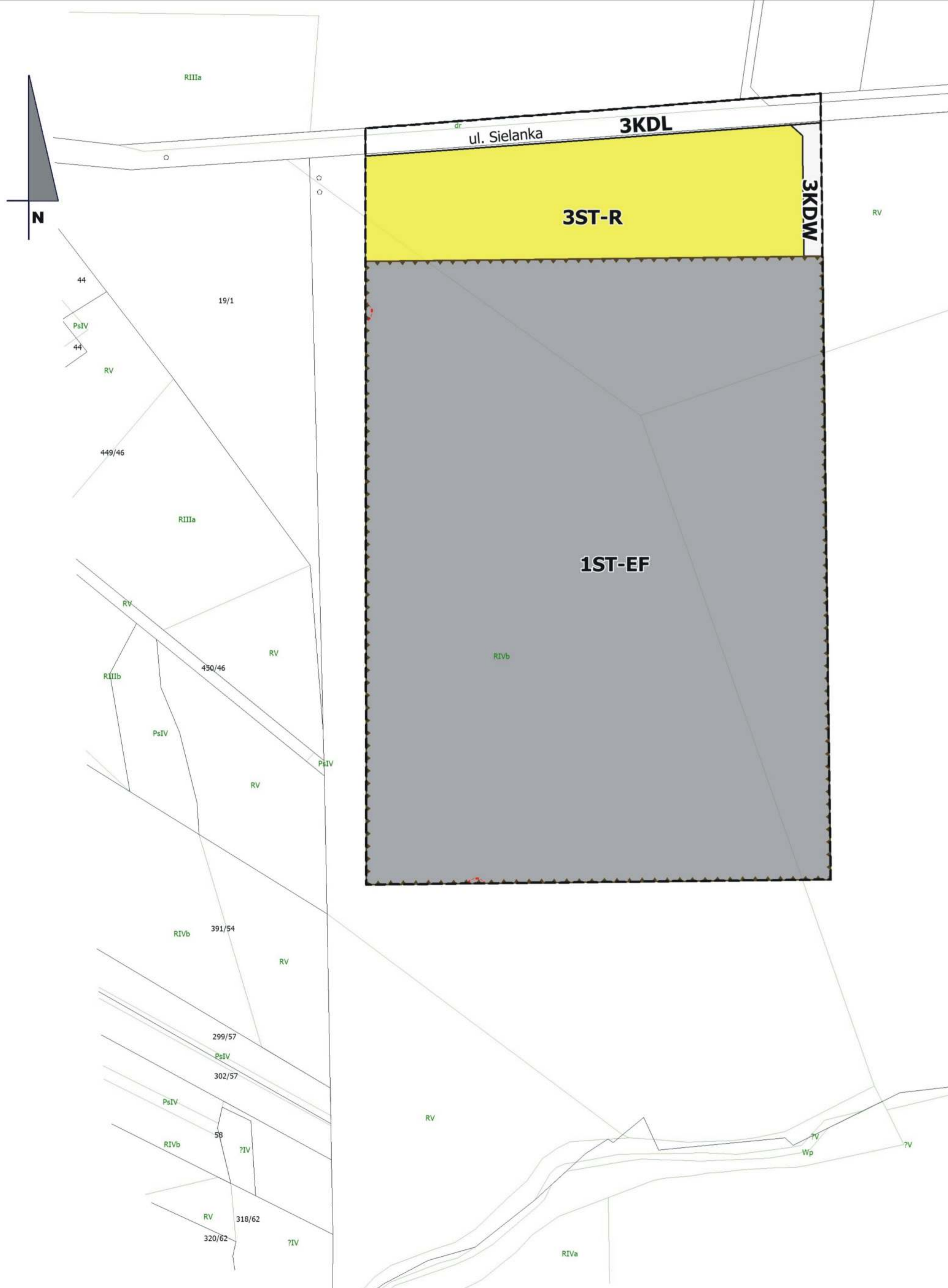










# MIEJSCOWY PLAN ZAGOSPODAROWANIA PRZESTRZENNEGO PRZY ULICY SIELANKA W TARNOWSKICH GÓRACH

ZAŁĄCZNIK NR 2 DO UCHWAŁY NR.....  
RADY MIEJSKIEJ W TARNOWSKICH GÓRACH  
Z DNIA .....



## LEGENDA

### OZNACZENIA RYSUNKU PLANU

-  GRANICA OBSZARU OBJĘTEGO PLANEM
-  LINIE ROZGRANICZAJĄCE TERENY O RÓŻNYM PRZEZNACZENIU LUB RÓŻNYCH ZASADACH ZAGOSPODAROWANIA
-  **1ST-EF** TEREN PRZEZNACZONY POD REALIZACJĘ URZĄDZEŃ WYTWARZAJĄCYCH ENERGIĘ Z ODNAWIALNYCH ŹRÓDEŁ ENERGII O MOCY PRZEKRACZAJĄCEJ 100 KW
-  **3ST-R** TEREN ROLNICZY
-  **3KDL** TEREN DROGI PUBLICZNEJ KLASY LOKALNEJ
-  **3KDW** TEREN DROGI WEWNĘTRZNEJ
-  GRANICA STREFY OCHRONNEJ ZBIĘŻNA Z GRANICĄ TERENU PRZEZNACZONEGO POD REALIZACJĘ URZĄDZEŃ WYTWARZAJĄCYCH ENERGIĘ Z ODNAWIALNYCH ŹRÓDEŁ ENERGII O MOCY PRZEKRACZAJĄCEJ 100 KW
-  GRANICE STREF OCHRONY EKSPOZYCJ WOKÓŁ OBIEKTÓW MILITARNYCH

### ELEMENTY WYNIKAJĄCE Z PRZEPISÓW ODRĘBNYCH

GŁÓWNY ZBIORNIK WÓD PODZIEMNYCH NR 330 GLIWICE  
WRAZ Z PROJEKTOWANYM OBSZAREM OCHRONNYM  
TEGO ZBIORNIKA, OBEJMUJĄCY OBSZAR OBJĘTY PLANEM

WYRYS ZE STUDIUM UWARUNKOWAŃ I KIERUNKÓW ZAGOSPODAROWANIA PRZESTRZENNEGO  
NA OBSZARZE CAŁEJ GMINY TARNOWSKIE GÓRY  
ZAŁĄCZNIK NR 2 DO UCHWAŁY NR LXII/619/2014 RADY MIEJSKIEJ  
W TARNOWSKICH GÓRACH Z DNIA 24 WRZEŚNIA 2014 R.



SKALA 1:1000

