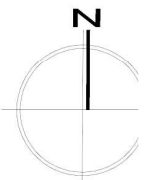
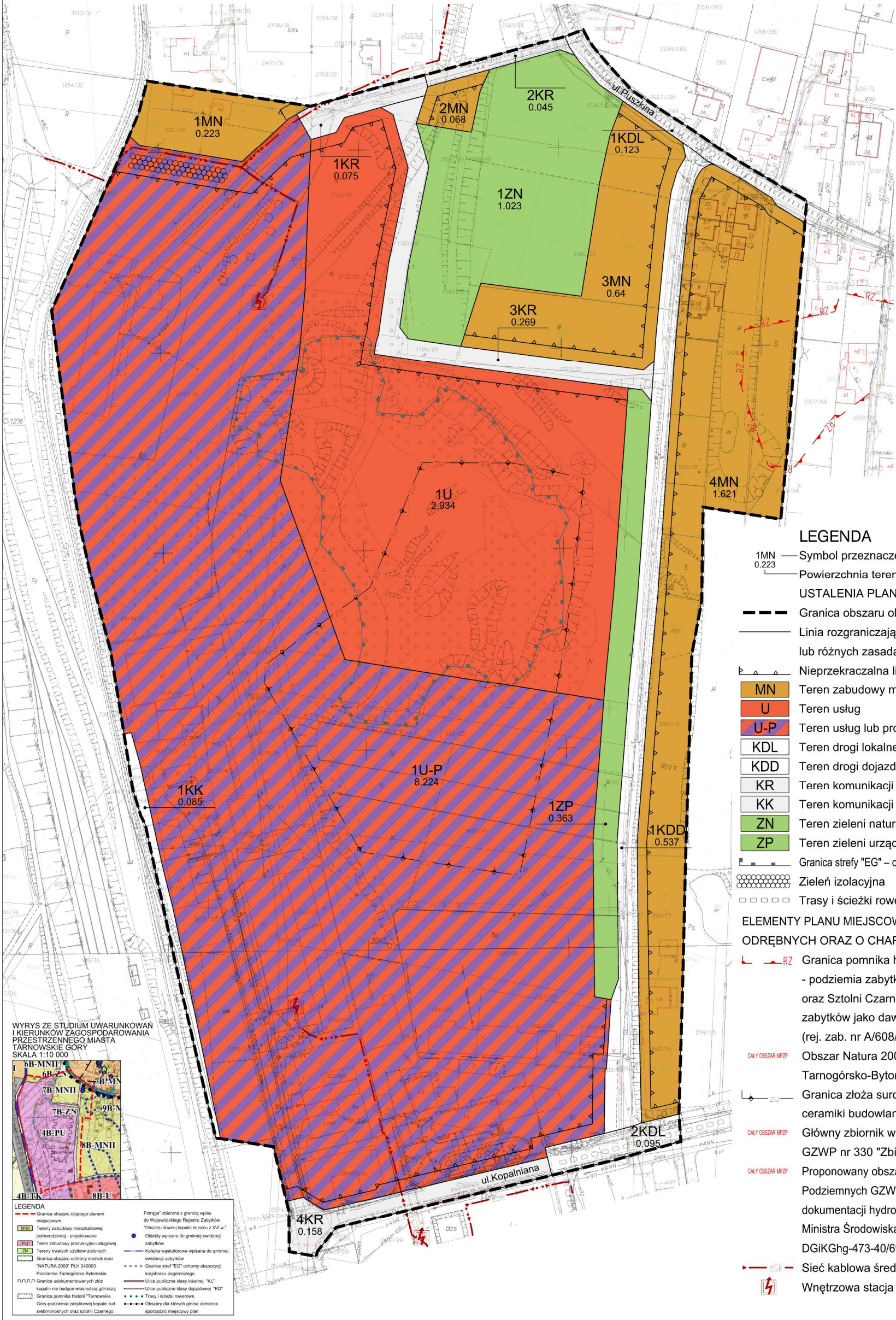


państwowy układ współrzędnych geodezyjnych:  
2000 strefa 6 (PUWG 2177)  
pochodzenie materiałów geodezyjnych:  
Powiat Tarnogórski PODGIK  
ul. Karłowicza 5, 42-600 Tarnowskie Góry

# Miejscowy plan zagospodarowania przestrzennego w rejonie ulic Kopalnianej i A. Puszkina w Tarnowskich Górach



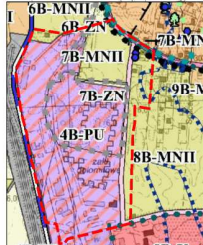
skala 1:1000  
0m 50m



## LEGENDA

- 1MN 0.223 — Symbol przeznaczenia terenu
- Powierzchnia terenu [ha]
- USTALENIA PLANU MIEJSCOWEGO**
- Granica obszaru objętego planem miejscowym
- Linia rozgraniczająca tereny o różnym przeznaczeniu lub różnych zasadach zagospodarowania
- Nieprzekraczalna linia zabudowy
- MN — Teren zabudowy mieszkaniowej jednorodzinnej
- U — Teren usług
- U-P — Teren usług lub produkcji
- KDL — Teren drogi lokalnej
- KDD — Teren drogi dojazdowej
- KR — Teren komunikacji drogowej wewnętrznej
- KK — Teren komunikacji kolejowej i szynowej
- ZN — Teren zieleni naturalnej
- ZP — Teren zieleni urządzonej
- Granica strefy "EG" – ochrony ekspozycji krajobrazu pogórniczego
- Zieleń izolacyjna
- Trasy i ścieżki rowerowe - wg Studium
- ELEMENTY PLANU MIEJSCOWEGO WYNIKAJĄCE Z PRZEPISÓW ODREBYNYCH ORAZ O CHARAKTERZE INFORMACYJNYM**
- RZ — Granica pomnika historii "Tarnowskie Góry - podziemia zabytkowej Kopalni Rud Srebrnośnych oraz Sztolni Czarnego Pstrąga", wpisanego do rejestru zabytków jako dawna kopalnia kruszcu z XVI w. (rej. zab. nr A/608/66 z dn. 28.05.66 r.)
- CAŁY OBSZAR MPZP — Obszar Natura 2000 "Podziemia Tarnogórsko-Bytomskie" (PLH240003)
- ZU — Granica złoża surowców ilastych ceramiki budowlanej "Bobrowniki" (ID 3052)
- CAŁY OBSZAR MPZP — Główny zbiornik wód podziemnych GZWP nr 330 "Zbiornik Gliwice"
- CAŁY OBSZAR MPZP — Proponowany obszar ochronny Głównego Zbiornika Wód Podziemnych GZWP nr 330 "Gliwice" (wg dodatku do dokumentacji hydrogeologicznej przyjętego przez Ministra Środowiska zawiadomieniem DGiKGh-473-40/6908/3776/11/MJ z 27.01.2012 r.)
- eSk — Sieć kablowa średniego napięcia
- Wnętrzowa stacja trafo

WYRYS ZE STUDIUM UWARUNKOWAŃ I KIERUNKÓW ZAGOSPODAROWANIA PRZESTRZENNEGO MIASTA TARNOWSKIE GÓRY SKALA 1:10 000



**LEGENDA**

- Granica obszaru objętego planem miejscowym
- MN — Tereny zabudowy mieszkaniowej jednorodzinnej - projektowane
- U — Tereny zabudowy produkcyjno-usługowej
- ZN — Tereny trwałych użytków zielonych
- Granice obszaru ochrony siedlisk sieci "NATURA 2000" PLH 240003
- Podziemia Tarnogórsko-Bytomskie
- Granice udokumentowanych złóż kopalni nie będące własnością górnictwa
- Granice pomnika historii "Tarnowskie Góry-podziemia zabytkowej kopalni rud srebrnośnych oraz sztolni Czarnego Pstrąga" zbiornia z granicą wstępu do Wojewódzkiego Rejestru Zabytków "Obszaru dawniej kopalni kruszcu z XVI w."
- Obiekty wpisane do gminnej ewidencji zabytków
- Kolejka wąskotorowa wpisana do gminnej ewidencji zabytków
- Granice stref "EG" ochrony ekspozycji krajobrazu pogórniczego
- Ulice publiczne klasy lokalnej "KL"
- Ulice publiczne klasy dojazdowej "KD"
- Trasy i ścieżki rowerowe
- Obszary dla których gmina zamierza sporządzić miejscowy plan