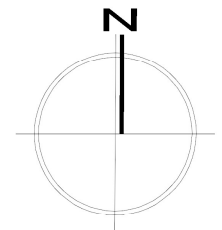
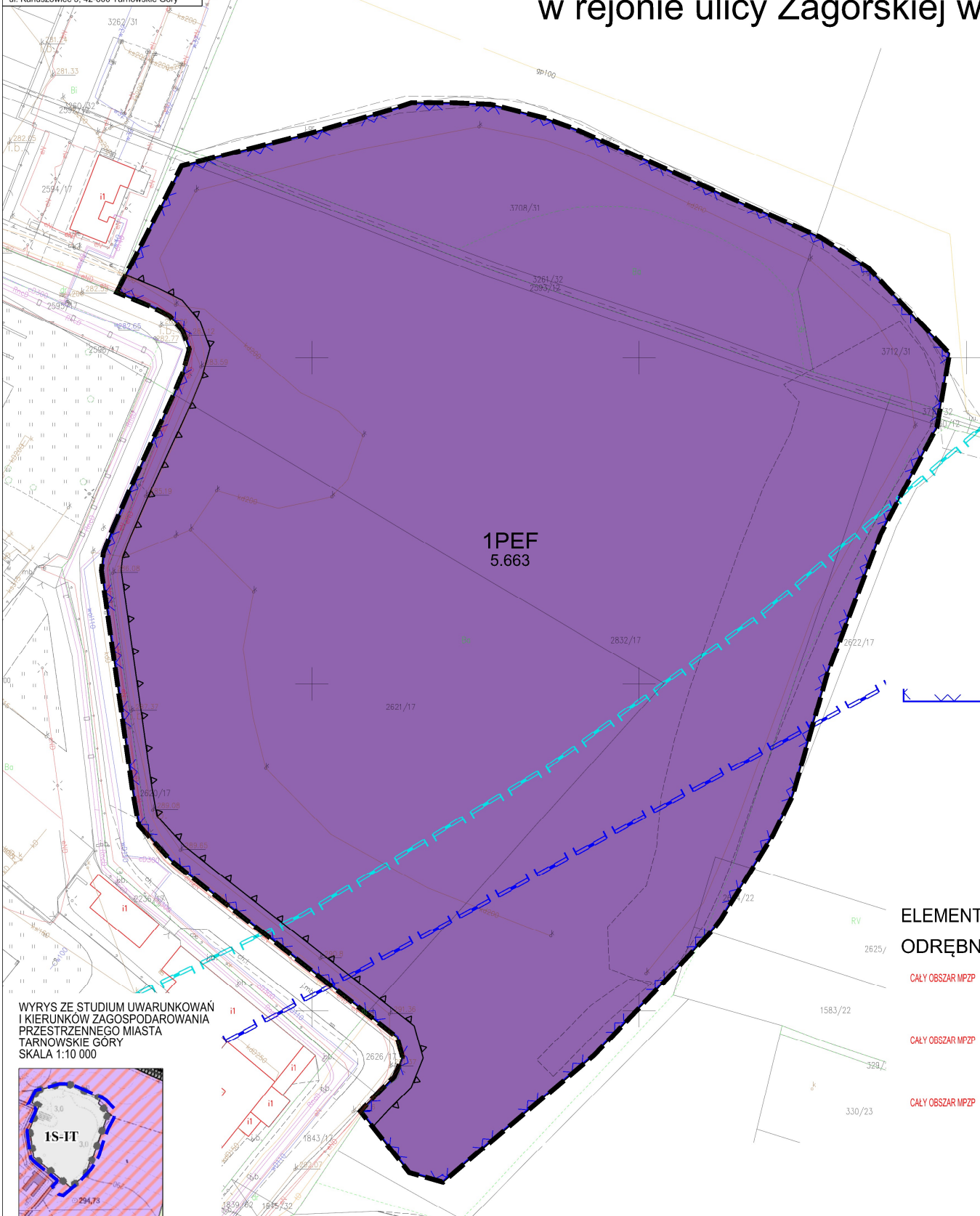


państwowy układ współrzędnych geodezyjnych:
2000 strefa 6 (PUWG 2177)
pochodzenie materiałów geodezyjnych:
Powiat Tarnogórski PODGIK
ul. Karłuszowiec 5, 42-600 Tarnowskie Góry

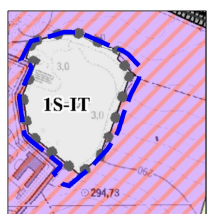
Miejscowy plan zagospodarowania przestrzennego w rejonie ulicy Zagórskiej w Tarnowskich Górach



skala 1:1000
0m 50m



WYRYS ZE STUDIUM UWARUNKOWAN
I KIERUNKÓW ZAGOSPODAROWANIA
PRZESTRZENNEGO MIASTA
TARNOWSKIE GÓRY
SKALA 1:10 000



LEGENDA	
	Granica obszaru objętego planem miejscowym
	Tereny sieci i urządzeń infrastruktury technicznej
	Teren zabudowy produkcyjno-usługowej
	Granica obszaru ochrony siedlisk sieci "NATURA 2000" PLH 240003 Podziemia Tarnogórsko-Bytomskie (cały obszar MPZP)
	Obszary rozmieszczenia urządzeń wytwarzających energię z odnawialnych źródeł energii o mocy przekraczającej 100 kW wraz ze strefą ochronną
	Obszary dla których gmina zamierza sporządzić miejscowy plan zagospodarowania przestrzennego (cały obszar MPZP)

LEGENDA

PEF — Symbol przeznaczenia terenu
5.663 — Powierzchnia terenu [ha]

USTALENIA PLANU MIEJSCOWEGO

- Granica obszaru objętego planem miejscowym
- Linia rozgraniczająca tereny o różnym przeznaczeniu lub różnych zasadach zagospodarowania
- Nieprzekraczalna linia zabudowy
- PEF** Teren elektrowni słonecznej
- Granica strefy ochronnej związanej z ograniczeniami w zabudowie, zagospodarowaniu i użytkowaniu terenu oraz występowaniem znaczącego oddziaływania na środowisko wolno stojących urządzeń wytwarzających energię z odnawialnych źródeł energii w zakresie energii promieniowania słonecznego o mocy przekraczającej – 100 kW (bez ograniczeń mocy maksymalnej)

ELEMENTY PLANU MIEJSCOWEGO WYNIKAJĄCE Z PRZEPISÓW ODREBNYCH ORAZ O CHARAKTERZE INFORMACYJNYM

- CALY OBSZAR MPZP** Obszar Natura 2000 "Podziemia Tarnogórsko-Bytomskie" (PLH240003)
- CALY OBSZAR MPZP** Główny Zbiornik Wód Podziemnych GZWP nr 327 "Zbiornik Lubiniec Myszków"
- CALY OBSZAR MPZP** Proponowany obszar ochronny Głównego Zbiornika Wód Podziemnych GZWP nr 330 "Gliwice" (wg dodatku do dokumentacji hydrogeologicznej przyjętego przez Ministra Środowiska zawiadomieniem DGiKGhg-473-40/6908/3776/11/MJ z 27.01.2012 r.)
- Granica proponowanej strefy - teren ochrony pośredniej ujęcia wód podziemnych w Opatowicach (studnia "Opatowice")
- Granica proponowanej strefy - teren ochrony pośredniej ujęcia wód podziemnych przy ul. Zagórskiej w Tarnowskich Górach (studnie S-II, S-III)