

Uchwała Nr
Rady Miejskiej w Tarnowskich Górach

z dnia 2021 r.

w sprawie pomników przyrody zlokalizowanych na terenie gminy Tarnowskie Góry

Na podstawie art. 18 ust. 2 pkt 15 i art. 40 ust. 1 ustawy z dnia 8 marca 1990 r. o samorządzie gminnym (t.j. Dz. U. z 2020 r. poz. 713) oraz art. 44 ust. 1, 2, 3, 3a, 4 i art. 45 ustawy z dnia 16 kwietnia 2004 r. o ochronie przyrody (t.j. Dz. U. z 2020 r. poz. 55 z późn. zm.), po uzgodnieniu z Regionalnym Dyrektorem Ochrony Środowiska w Katowicach, na wniosek Burmistrza Miasta Tarnowskie Góry

Rada Miejska w Tarnowskich Górach
uchwała

§ 1. 1. Określa się następujące pomniki przyrody:

- 1) drzewo gatunku buk pospolity (*Fagus sylvatica*);
- 2) drzewo gatunku buk pospolity (*Fagus sylvatica*);
- 3) drzewo gatunku buk pospolity (*Fagus sylvatica*);
- 4) drzewo gatunku buk pospolity (*Fagus sylvatica*);
- 5) drzewo gatunku dąb szypułkowy (*Quercus robur*);
- 6) drzewo gatunku lipa drobnolistna (*Tilia cordata*);
- 7) drzewo gatunku sosna wejmutka (*Pinus strobus*);
- 8) drzewo gatunku klon zwyczajny (*Acer platanoides*);
- 9) drzewo gatunku klon zwyczajny (*Acer platanoides*);
- 10) drzewo gatunku klon zwyczajny (*Acer platanoides*);
- 11) drzewo gatunku klon zwyczajny (*Acer platanoides*);
- 12) drzewo gatunku klon zwyczajny (*Acer platanoides*);
- 13) drzewo gatunku jesion wyniosły (*Fraxinus excelsior*);
- 14) drzewo gatunku klon zwyczajny (*Acer platanoides*);
- 15) drzewo gatunku dąb bezszypułkowy (*Quercus petaea*);
- 16) drzewo gatunku brzoza brodawkowata (*Betula pendula*);
- 17) drzewo gatunku kasztanowiec zwyczajny (*Aesculus hippocastanum*);
- 18) drzewo gatunku lipa drobnolistna (*Tilia cordata*);
- 19) drzewo gatunku wiąz szypułkowy (*Ulmus laevis*);
- 20) drzewo gatunku lipa drobnolistna (*Tilia cordata*),

których ochrona została ustanowiona Uchwałą Nr XXXVII/339/97 Rady Miejskiej w Tarnowskich Górach z dnia 19 listopada 1997 r. w sprawie: wprowadzenia ochrony indywidualnej w drodze uznania za pomniki przyrody pojedynczych tworów przyrody ożywionej na terenie miasta Tarnowskie Góry.

2. Nazwy, wymiary, współrzędne geodezyjne i położenie pomników przyrody, o których mowa w ust. 1, określa załącznik nr 1 do uchwały.



3. Mapy przedstawiające położenie pomników przyrody, o których mowa w ust. 1, stanowią załączniki nr 2 - 7 do uchwały.

§ 2. Szczególnym celem ochrony pomników przyrody, o których mowa w § 1 ust. 1, jest zachowanie wartości przyrodniczych, krajobrazowych, naukowych, historycznych i kulturowych.

§ 3. 1. W stosunku do pomników przyrody, o których mowa w § 1 ust. 1, w ramach czynnej ochrony, ustala się:

- 1) obowiązek monitorowania oznakowania i uzupełnianie jego braków;
- 2) obowiązek monitorowania stanu zdrowotnego pomników przyrody oraz wykonywania prac konserwatorskich i pielęgnacyjnych w ramach zabiegów pielęgnacyjnych oraz w sytuacjach zagrożenia bezpieczeństwa użytkowników nieruchomości na których rosną, bądź nieruchomości sąsiednich;
- 3) wykonywanie działań w celu utrzymania właściwego stanu pomników przyrody i realizacji celów ochrony.

2. Zadania, o których mowa w ust. 1, należą do obowiązków sprawującego nadzór nad pomnikami przyrody.

§ 4. W stosunku do pomników przyrody, o których mowa w § 1 ust. 1, wprowadza się następujące zakazy:

- 1) niszczenia, uszkodzenia lub przekształcania obiektu lub obszaru;
- 2) wykonywania prac ziemnych trwale zniekształcających rzeźbę terenu, z wyjątkiem prac związanych z zabezpieczeniem przeciwpowodziowym albo budową, odbudową, utrzymywaniem, remontem lub naprawą urządzeń wodnych;
- 3) uszkodzenia i zanieczyszczenia gleby;
- 4) dokonywania zmian stosunków wodnych, jeżeli zmiany te nie służą ochronie przyrody albo racjonalnej gospodarce rolnej, leśnej, wodnej lub rybackiej;
- 5) wylewania gnojowicy, z wyjątkiem nawożenia użytkowanych gruntów rolnych;
- 6) zmiany sposobu użytkowania ziemi;
- 7) umieszczania tablic reklamowych.

§ 5. Znieść ochronę prawną w stosunku do wyszczególnionych poniżej pomników przyrody, których ochrona została ustanowiona Uchwałą Nr XXXVII/339/97 Rady Miejskiej w Tarnowskich Górach z dnia 19 listopada 1997 r. w sprawie: wprowadzenia ochrony indywidualnej w drodze uznania za pomniki przyrody pojedynczych tworów przyrody ożywionej na terenie miasta Tarnowskie Góry

- 1) - Dzielnicą: Rybna
 - Gatunek: lipa drobnolistna
 - Obwód (cm): 297 cm
 - Położenie: ul. Powstańców Śląskich 83
 - Nr diagnozy: 001230/1
- 2) - Dzielnicą: Bobrowniki
 - Gatunek: jesion wyniosły
 - Obwód (cm): 310 cm
 - Położenie: ul. Główna 28
 - Nr diagnozy: 001187/1

§ 6. Zniesienie ochrony prawnej drzew, o których mowa w § 5, następuje z powodu utraty wartości przyrodniczych oraz w celu zapewnienia bezpieczeństwa publicznego.

§ 7. Niniejsza uchwała stanowi podstawę do wykreślenia drzew, o których mowa w § 5, z rejestru pomników przyrody.

§ 8. Traci moc Uchwała Nr XXXVII/339/97 Rady Miejskiej w Tarnowskich Górach z dnia 19 listopada 1997 r. w sprawie: wprowadzenia ochrony indywidualnej w drodze uznania za pomniki przyrody pojedynczych tworów przyrody ożywionej na terenie miasta Tarnowskie Góry.

§ 9. Nadzór nad pomnikami przyrody sprawuje Burmistrz Miasta Tarnowskie Góry.

§ 10. Wykonanie uchwały powierza się Burmistrzowi Miasta Tarnowskie Góry.

§ 11. Uchwała wchodzi w życie po upływie 14 dni od dnia ogłoszenia w Dzienniku Urzędowym Województwa Śląskiego.

Główny Specjalista


Danuta Bąk

Z-ca Naczelnika
Wydziału Ochrony Środowiska


Jolanta Flak

Sprawdzono pod względem
formalno-prawnym


r. pr. Grzegorz Młotek

Lp.	Obiekt poddany ochronie	Nazwa pomnika przyrody nazwa gat. pol., nazwa gat. łac.	Wymiary		Współrzędne geodazyjne zgodnie z GSO, strefa 6	Położenie ulica, nr obrębu geod. nr działki ew. nr załącznika mapowego przedstawiającego położenie pomnika przyrody
			Wysokość m	Obwód pnia mierzony na wys. 1,30 m cm		
1	drzewo	buk pospolity <i>Fagus sylvatica</i>	29	380	284601,2 486738,6	na terenie Parku w Reptach przy ul. Jana Śniadeckiego 1, w pobliżu ul. Repeckiej, ok. 50 m po N stronie alejki parkowej prowadzącej do szybu Sylwester, obręb geod. nr 0032, działka ew. nr 3147/1, załącznik nr 2
2	drzewo	buk pospolity <i>Fagus sylvatica</i>	26	452	284607,2 486716,0	na terenie Parku w Reptach przy ul. Jana Śniadeckiego 1, w pobliżu ul. Repeckiej, ok. 60 m po N stronie alejki parkowej prowadzącej do szybu Sylwester, obręb geod. nr 0032, działka ew. nr 3147/1, załącznik nr 2
3	drzewo	buk pospolity <i>Fagus sylvatica</i>	34	455	284810,6 485912,4	na terenie Parku w Reptach przy ul. Jana Śniadeckiego 1, ok. 10 m po S stronie alejki parkowej prowadzącej do szybu Ewa i ok. 120 m od szybu Ewa, obręb geod. nr 0032, działka ew. nr 3147/1, załącznik nr 2
4	drzewo	buk pospolity <i>Fagus sylvatica</i>	33	418	284821,7 485842,8	na terenie Parku w Reptach przy ul. Jana Śniadeckiego 1, ok. 15 m od alejki parkowej prowadzącej do szybu Ewa po S stronie, ok. 30 m od szybu Ewa, obręb geod. nr 0032, działka ew. nr 165/1, załącznik nr 2

5	drzewo	dąb szypułkowy <i>Quercus robur</i>	22	376	284835,0 486084,0	na terenie Parku w Reptach przy ul. Jana Śniadeckiego 1, na trawniku w otoczeniu GCR „Repty”, ok. 100 m po W stronie budynków, obręb geod. nr 0032, działka ew. nr 162/1, załącznik nr 2
6	drzewo	lipa drobnolistna <i>Tilia cordata</i>	16	520	284773,7 486160,1	na terenie Parku w Reptach przy ul. Jana Śniadeckiego 1, na trawniku w otoczeniu GCR „Repty”, ok. 30 m po S-W stronie budynków, obręb geod. nr 0032, działka ew. nr 162/1, załącznik nr 2
7	drzewo	sosna wejmutka <i>Pinus strobus</i>	22	256	285016,3 486386,2	na terenie Parku w Reptach przy ul. Jana Śniadeckiego 1, na trawniku, ok. 10 m po S-W stronie od ronda, obręb geod. nr 0032, działka ew. nr 159/1, załącznik nr 2
8	drzewo	klon zwyczajny <i>Acer platanoides</i>	24	365	283865,9 486460,4	w ogrodzie plebanii parafii św. Mikołaja w Reptach Śląskich przy ul. Wincentego Witosa 120, obręb geod. nr 0032, działka ew. nr 718/5, załącznik nr 3
9	drzewo	klon zwyczajny <i>Acer platanoides</i>	20	372	285685,7 480233,2	ul. Bytomska 22, przed budynkiem szpitala o.o.Kamilianów po N-W stronie budynku, obręb geod. nr 0004, działka ew. nr 2103/2, załącznik nr 4
10	drzewo	klon zwyczajny <i>Acer platanoides</i>	20	327	285632,2 480282,1	ul. Bytomska 22, za budynkiem szpitala o.o.Kamilianów ok. 20 m po S stronie budynku, obręb geod. nr 0004, działka ew. nr 2106/2, załącznik nr 4

11	drzewo	klon zwyczajny <i>Acer platanoides</i>	22	475	285650,7 490261,8	ul. Bytomska 22, za budynkiem szpitala o.o. Kamilianów ok. 7 m po S stronie budynku, obręb geod. nr 0004, działka ew. nr 2106/2, załącznik nr 4
12	drzewo	klon zwyczajny <i>Acer platanoides</i>	20	257	285675,6 490317,2	ul. Bytomska 22, za budynkiem szpitala o.o. Kamilianów, ok. 15 m po E stronie budynku, obręb geod. nr 0004, działka ew. nr 2103/2, załącznik nr 4
13	drzewo	Jesion wyniosły <i>Fraxinus excelsior</i>	28	375	285572,3 490431,1	ul. Bytomska 22, na terenie parku przy szpitalu o.o. Kamilianów, w E części parku, obręb geod. nr 0004, działka ew. nr 2103/2, załącznik nr 4
14	drzewo	klon zwyczajny <i>Acer platanoides</i>	23	347	285618,9 490479,6	ul. Bytomska 22, na terenie parku przy szpitalu o.o. Kamilianów, w N-E części parku przy ogrodzeniu, obręb geod. nr 0004, działka ew. nr 2103/2, załącznik nr 4
15	drzewo	dąb bezzypułkowy <i>Quercus petraea</i>	30	460	292322,9 486197,6	na skraju lasu, na wysokości posesji ul. Jagodowa 13, obręb geod. nr 0023, działka ew. nr 84/1, załącznik nr 5
16	drzewo	brzoza brodawkowata <i>Betula pendula</i>	16	228	292254,7 486269,9	w pasie drogowym ul. Jagodowej, po N stronie i ok. 50 m po W stronie od posesji ul. Jagodowa 21, obręb geod. nr 0023, działka ew. nr 123, załącznik nr 5

17	drzewo	kasztanowiec zwyczajny <i>Aesculus hippocastanum</i>	22	262	288642,0 485132,9	w parku otaczającym Pałac w Rybnej przy ul. Powstańców Warszawskich 90, ok. 30 m od bramy wjazdowej do pałacu po S stronie, obręb geod. nr 0033, działka ew. nr 237/1, załącznik nr 6
18	drzewo	lipa drobnolistna <i>Tilia cordata</i>	19	307	283991,4 490266,8	na terenie posesji przy ul. Główniej 35, obręb geod. nr 0019, działka ew. nr 635/71, załącznik nr 7
19	drzewo	wiąz szypułkowy <i>Ulmus laevis</i>	20	380	283993,2 490299,5	na terenie posesji przy ul. Główniej 33, obręb geod. nr 0019, działka ew. nr 633/83, załącznik nr 7
20	drzewo	lipa drobnolistna <i>Tilia cordata</i>	28	481	284180,5 490239,1	na terenie posesji przy ul. Główniej 28, obręb geod. nr 0019, działka ew. nr 3180/278, załącznik nr 7

Położenie pomników przyrody Park w Reptach, ul. Jana Śniadeckiego 1




0 100 200 300 m

- 1 buk pospolity
- 2 buk pospolity
- 3 buk pospolity
- 4 buk pospolity
- 5 dąb szypułkowy
- 6 lipa drobnolistna
- 7 sosna wejmutka

Położenie pomnika przyrody ul. Wincentego Witosa 120



8  klon zwyczajny

0 25 50 75 m

Położenie pomników przyrody ul. Bytomska 22





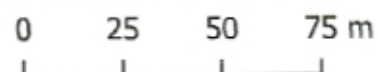
0 25 50 75 m

- 9 klon zwyczajny
- 10 klon zwyczajny
- 11 klon zwyczajny
- 12 klon zwyczajny
- 13 jesion wyniosły
- 14 klon zwyczajny

Położenie pomników przyrody ul. Jagodowa





- 15  dąb bezszypułkowy
- 16  brzoza brodawkowata



Położenie pomnika przyrody ul. Powstańców Warszawskich 90






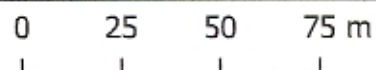
17  kasztanowiec zwyczajny



Położenie pomników przyrody ul. Główna 35, 33, 28



- 18  lipa drobnolistna
- 19  wiąz szypułkowy
- 20  lipa drobnolistna



Uzasadnienie

Zgodnie z art. 44 ust. 1 ustawy z dnia 16 kwietnia 2004 r. o ochronie przyrody (t.j. Dz. U. z 2020 r. poz. 55 z późn. zm.) ustanowienie pomnika przyrody, stanowiska dokumentacyjnego, użytku ekologicznego lub zespołu przyrodniczo-krajobrazowego następuje w drodze uchwały rady gminy.

Drzewa wymienione w projekcie uchwały zostały objęte ochroną jako pomniki przyrody na podstawie Uchwały Nr XXXVII/339/97 Rady Miejskiej w Tarnowskich Górach z dnia 19 listopada 1997 r. w sprawie wprowadzenia ochrony indywidualnej w drodze uznania za pomniki przyrody pojedynczych tworów przyrody ożywionej na terenie miasta Tarnowskie Góry, a nadzór nad nimi powierzono ówczesnemu Zarządowi Miasta.

Uchwała z 1997 r. obejmowała ochroną 29 sztuk drzew. Uchwała ta następnie została zmieniona niżej wymienionymi uchwałami znoszącymi ochronę nw. drzew pomnikowych:

Nr aktu prawnego	Zniesienie ochrony drzew / gatunek drzewa, jego obwód, lokalizacja
Uchwała Nr XXXIII/344/2001 Rady Miejskiej w Tarnowskich Górach z dnia 21 lutego 2001 r. (Dz. Urz. Woj. Śląskiego Nr 13 z dnia 20.03.2001 r. poz. 319)	1) Jesion wyniosły o obw. 331 cm przy ul. Staffa 1 2) Jesion wyniosły o obw. 330 cm przy ul. Puszkina -Staffa
Uchwała Nr LXVI/744/2010 Rady Miejskiej w Tarnowskich Górach z dnia 29 września 2010 r. (Dz. Urz. Woj. Śląskiego Nr 240 z dnia 20.11.2010 r. poz. 3615)	1) lipa drobnolistna o obw. 220 cm przy ul. Głównej 33 2) buk zwyczajny o obw. 532 cm na terenie Górnośląskiego Centrum Jerzego Ziętka „Repty”
Uchwała Nr XXX/347/2016 Rady Miejskiej w Tarnowskich Górach z dnia 21 grudnia 2016 r. (Dz. Urz. Woj. Śląskiego z 29 grudnia 2016r. poz. 7214)	Buk zwyczajny o obw. 470 cm na terenie Górnośląskiego Centrum Jerzego Ziętka „Repty”
Uchwała Nr XLVI/480/2017 Rady Miejskiej w Tarnowskich Górach z dnia 29 listopada 2017 r. (Dz. Urz. Woj. Śląskiego z 7 grudnia 2017r. poz. 6760)	Wierzba krucha o obw. 325 cm przy ul. Jagodowej 21
Uchwała Nr XI/118/2019 Rady Miejskiej w Tarnowskich Górach z dnia 26 czerwca 2019 r. (Dz. Urz. Woj. Śląskiego z 5 lipca 2019 r. poz. 5037)	Jesion wyniosły o obw. 382 cm przy ul. Staffa 3

Niniejszą uchwałą dokonuje się aktualizacji ogólnych informacji dotyczących poszczególnych pomników przyrody (wymiary, opis tekstowy położenia, wskazanie współrzędnych geodezyjnych położenia, nazwę sprawującego nadzór nad pomnikiem przyrody), zgodnie z § 2 ust. 1 Rozporządzenia Ministra Środowiska z dnia 11 września 2012 r. w sprawie centralnego rejestru form ochrony przyrody (Dz. U. z 2012 r. poz. 1080).

Uchwała aktualizuje również zakazy w stosunku do pomników przyrody, zgodnie z art. 45 ust. 1 ustawy z dnia 16 kwietnia 2004 r. o ochronie przyrody.

Pomniki przyrody ujęte w uchwale wpisane są do centralnego rejestru form ochrony przyrody prowadzonego przez Generalnego Dyrektora Ochrony Środowiska.

Niniejsza uchwała znosi ochronę prawną dwóch pomników przyrody, które utraciły wartości przyrodnicze oraz ze względu na zapewnienie bezpieczeństwa publicznego:

1) drzewo gatunek lipa drobnolistna o obwodzie 297 cm (nr diagnozy 001230/1), zlokalizowane przy ul. Powstańców Śl. 83 – teren pałacu w Rybnej, które prawdopodobnie uległo zniszczeniu przez siły natury, jednak nie udało się określić ram czasowych ani dokładnych okoliczności tego zdarzenia,

2) drzewo gatunek jesion wyniosły o obwodzie 310 cm (nr diagnozy 001187/1) zlokalizowane przy ul. Głównej 28, które na skutek złego stanu i zagrożenia dla życia i mienia w okresie letnim 2001 r. zostało usunięte w trybie natychmiastowym.

Projekt uchwały, zgodnie z art. 44 ust. 3a ustawy z dnia 16 kwietnia 2004 r. o ochronie przyrody podlega uzgodnieniu z Regionalnym Dyrektorem Ochrony Środowiska w Katowicach, który uzgodnił projekt postanowieniem z dnia 16.03.2021 r. znak WPN.623.4.2021.MS.

Na podstawie Zarządzenia Nr 1209/2021 Burmistrza Miasta Tarnowskie Góry z dnia 24.03.2021 r. w sprawie przeprowadzenia konsultacji projektu uchwały Rady Miejskiej w Tarnowskich Górach w sprawie pomników przyrody zlokalizowanych na terenie gminy Tarnowskie Góry w dniach od 26.03.2021 r. do 01.04.2021 r. przeprowadzono konsultacje z organizacjami pozarządowymi oraz innymi podmiotami prowadzącymi działalność pożytku publicznego, które nie wniosły uwag do projektu uchwały.

Z-ca Naczelnika
Wydziału Ochrony Środowiska


Jolanta Flak

Główny Specjalista

Jolanta Bąk